







**LEGENDA**

-  Rete idrografica superficiale
-  Aree inondabili per piena ordinaria (T<=10 anni)
-  Aree inondabili per piena straordinaria (T<=200 anni)
-  Aree inondabili per piena eccezionale (T>500 anni)
-  Fontane attivo
-  Fontane estinto o interrato

"LA BOSCARINA" Geologia Applicata & Mining Consulting		Via P. Donati 48 26013 CREMA (CR)	
		Tel. 0347-5347591 Fax 0373-258535	
Committente	COMUNE DI RICENGO NUOVO P.G.T. COMUNALE	prot.	
Descrizione	IDROGRAFIA SUPERFICIALE	Scala	Data
		1:10.000	21-06-10
			Tavola
			3