


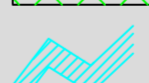






LEGENDA

FASCE FLUVIALI AUTORITA' DI BACINO (DPCM 24-07-98)

-  Fascia fluviale "A"
-  Fascia fluviale "B"
-  Fascia fluviale "C"
-  Fascia di rispetto dei corsi d'acqua principali e secondari (R.D. 523/04)
-  Aree di rispetto dei fontanili
-  Zona di tutela assoluta pozzi potabili (DLgs. 258/00)
-  Zona di rispetto pozzi potabili (Decreto ATD n°66 del 02-08-2007)
-  Fascia di rispetto orli di scarpata morfologica (art. 16 comma 4 del PTCP)

"LA BOSCARINA" Geologia Applicata & Mining Consulting

Via P. Donati 48 26013 CREMA (CR)
Tel. 0347-5347591 Fax 0373-258535

Committente	COMUNE DI RICENGO NUOVO P.G.T. COMUNALE	prot.	
Descrizione	CARTA DEI VINCOLI ESISTENTI	Scala	1:10.000
		Data	21-06-10
		Tavola	7