






LEGENDA

-  Terreni senza particolari problematiche geotecniche
-  Terreni con caratteristiche geotecniche scadenti
-  Terreni con limitazioni dovute alla limitata soggiacenza della falda freatica (<=2 m da p.c.)
-  Terreni potenzialmente soggetti ad inondazione (<T<=200 anni)
-  Aree in cui sono disponibili indagini geotecniche

"LA BOSCARINA" Geologia Applicata & Mining Consulting Via P. Donati 48 26013 CREMA (CR)
Tel. 0347-5347591 Fax 0373-258535

Committente: COMUNE DI RICENGO prot.
NUOVO P.G.T. COMUNALE

Descrizione	Scala	Data	Tavola
CARTA GEOLOGICO-APPLICATIVA DI CARATTERIZZAZIONE DEL SUOLO E DEL PRIMO SOTTOSUOLO	1:10.000	21-06-10	5