




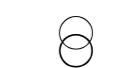




Comune di Ricengo



Piano Urbano Generale dei Servizi del Sottosuolo

Planimetria della rete di Acquedotto Comunale

- LEGENDA**
-  Fontanella
 -  Idrante soprassuolo
 -  Idrante sottosuolo
 -  Saracinesca
 -  Pozzetto
 -  Scarico
 -  Sfiato
 -  Rete Acquedotto

Fonte dati: Padania Acque	
Base Cartografica: DataBase Topografico SCRIP Anno vado: 2009	
Elaborato: geom. Simone Sonzogni	Approvato: Ing. Giovanni Soffantini
TAVOLA N° 2	REVISIONE N° 1
SCALA: 1:2.500	

Le informazioni trasmesse dai vari gestori e contenute nelle cartografie del sottosuolo, con particolare riferimento all'esatto posizionamento ed alla completezza delle informazioni sulle reti interrate, sono indicative, pertanto non possono essere utilizzate per operazioni che richiedono l'esatta individuazione delle condotte.